





VERWALTUNGSGEMEINSCHAFT PFAFFENHAUSEN

-  Markt Pfaffenhausen
-  Gemeinde Breitenbrunn
-  Gemeinde Salgen
-  Gemeinde Oberrieden

BEKANNTMACHUNG

VOLLZUG DES BAYER. STRAßEN- UND WEGEGESETZES; BEKANNTMACHUNG VON WIDMUNGEN

GEMARKUNG BREITENBRUNN:

- 1) Umstufung eines Teilstückes der Gemeindeverbindungsstraße „Breitenbrunn zur Bundesstraße 16“ zur Ortsstraße „Loppenhausener-Straße“; Änderung der Schreibweise sowie Hinzuwidmung der unselbständigen Gehwege auf Fl.Nr. 34/1, 28/1 (Teilstück) und 716/1 zur Ortsstraße „Loppenhausener-Straße“
- 2) Umstufung eines Teilstückes der Gemeindeverbindungsstraße „Die Bedernauer Straße“ zur Ortsstraße „Bachstraße“
- 3) Hinzuwidmung der Karteblätter Nr. 16, 52 und 53 zum Karteiblatt Nr. 15 Ortsstraße „In Fürbuch (Dorfstraße)“, Änderung des Straßennamens
- 4) Hinzuwidmung des unselbständigen Gehweges auf Fl.Nr. 95/30, Gemarkung Breitenbrunn zur Ortsstraße „Bedernauer Straße“, sowie Änderung der Beschreibung von Anfangs- und Endpunkt
- 5) Hinzuwidmung eines Teilstückes des unselbständigen Gehweges auf Fl.Nr. 28/1, Gemarkung Breitenbrunn zur Ortsstraße „Birkenweg“, sowie Berichtigung der Straßenlänge
- 6) Änderung der Schreibweise der Ortsstraße Bürgermeister-Egger-Straße
- 7) Änderung des Straßennamens der Ortsstraße „Gässelfeld“, Widmung der Fl.Nr. 268/1 zur Ortsstraße
- 8) Aufstufung eines Teilstücks des öffentlichen Feld- und Waldweges „Pilz-Weg“ Nr. 35 zur Ortsstraße „Kammelmweg“
- 9) Hinzuwidmung des Karteiblattes Nr. 47 Ortsstraße „Kreuzherrenweg (B)“ zum Karteiblatt Nr. 43 Ortsstraße „Kreuzherrenweg“
- 10) Widmung der Erschließungsstraße im Baugebiet Bachstraße
- 11) Widmung der Erschließungsstraße im Baugebiet Kammelmweg
- 12) Hinzuwidmung des Karteiblattes Nr. 44 Ortsstraße „In Korb“ zum Karteiblatt Nr. 13 Ortsstraße „In Korb“, Änderung des Straßennamens
- 13) Aufstufung eines Teilstücks des öffentlichen Feld- und Waldweges „Hirtenloh-Weg“ Nr. 2 zur Ortsstraße „Fürbacher Fußweg“
- 14) Widmung der Erschließungsstraße im Baugebiet „Nördlich Grüntenweg“
- 15) Hinzuwidmung einer Verlängerung zum öffentlichen Feld- und Waldweges „Hirtenloh-Weg“ auf einem Teilstück Fl.Nr. 337/1. Hinzuwidmung des Parkplatzes an der Sportanlage auf Teilstück Fl.Nr. 337/1 und Teilstück Fl.Nr. 338 zum öffentlichen Feld- und Waldweg „Hirtenloh-Weg“ sowie Änderung des Straßennamens
- 16) Widmung der neuen Wegführung des öffentlichen Feld- und Waldweges „Wasserfuhrweg VI“
- 17) Widmung der neuen Wegführung des öffentlichen Feld- und Waldweges „Änger-Weg“ mit gleichzeitiger Änderung der Schreibweise
- 18) Hinzuwidmung eines Teilstückes der Fl.Nr. 671/1 Gemarkung Breitenbrunn zum öffentlichen Feld- und Waldweg „Weg westlich der B16“ sowie Änderung der Ausbaustufe

Dienstgebäude:

Hauptstraße 34

87772 PFAFFENHAUSEN

Telefon

08265/9698-0





Fax: 08265/9698-33

Internet:

www.vgem-pfaffenhausen.de

poststelle@vgem-pfaffenhausen.de

VERWALTUNGSGEMEINSCHAFT PFAFFENHAUSEN


-  Markt Pfaffenhausen
-  Gemeinde Breitenbrunn
-  Gemeinde Salgen
-  Gemeinde Oberrieden

- 19) Hinzuwidmung der Überquerung des Grabens auf Fl.Nr. 2722 (Teilstück) der Gemarkung Breitenbrunn zum öffentlichen Feld- und Waldweg „In der Flur Steinbach I“
- 20) Festlegung der Endpunkte des öffentlichen Feld- und Waldweges „2. Weg im Kaisersmoos“, Änderung der Weglänge

Die Straßenbaulast liegt bei der Gemeinde Breitenbrunn.

Die entsprechenden Widmungsverfügungen, welche zum 07.04.2021 wirksam werden, können in der Verwaltungsgemeinschaft Pfaffenhausen, Hauptstr. 34, Zimmer 304 nach vorheriger telefonischer Terminvereinbarung eingesehen werden. Diese Bekanntmachung ist auch auf der Homepage der Gemeinde Breitenbrunn (www.breitenbrunn-schwaben.de) veröffentlicht.

Pfaffenhausen, den 22.03.2021



Walz, Geschäftsstellenleiterin



Aushang vom 24.03.2021 bis 07.04.2021

Rechtsbehelfsbelehrung

Gegen diese Widmungsverfügungen können Sie Klage erheben. Die Klage müssen Sie innerhalb eines Monats nach Bekanntgabe dieser Verfügungen bei dem Bayerischen Verwaltungsgericht in Augsburg, Kornhausgasse 4, 86152 Augsburg schriftlich oder zur Niederschrift des Urkundsbeamten der Geschäftsstelle dieses Gerichts erheben. In der Klage müssen Sie den Kläger, den Beklagten und den Gegenstand des Klagebegehrens bezeichnen, ferner sollen Sie einen bestimmten Antrag stellen und die zur Begründung dienenden Tatsachen und Beweismittel angeben. Der Klageschrift sollen Sie diese Verfügung in Urschrift oder Abschrift beifügen. Der Klage und allen Schriftsätzen sollen Sie Abschriften für die übrigen Beteiligten beifügen.

Hinweise zur Rechtsbehelfsbelehrung:

- Durch das Gesetz zur Änderung des Gesetzes zur Ausführung der Verwaltungsgerichtsordnung vom 22.06.2007 (GVBl. Nr. 13/2007 S. 390) wurde das Widerspruchsverfahren im Bereich des Straßenverkehrsrechts abgeschafft. Es besteht keine Möglichkeit, gegen diesen Bescheid Widerspruch einzulegen.
- Die Klageerhebung in elektronischer Form ist unzulässig.
- Kraft Bundesrechts ist bei Rechtschutzanträgen zum Verwaltungsgericht seit 01.07.2004 grundsätzlich ein Gebührenvorschuss zu entrichten.

Dienstgebäude:
Hauptstraße 34
87772 PFAFFENHAUSEN
Telefon
08265/9698-0
Fax: 08265/9698-33

Internet:
www.vgem-pfaffenhausen.de
poststelle@vgem-pfaffenhausen.de